



**КОМИТЕТ ИМУЩЕСТВЕННЫХ ОТНОШЕНИЙ
АДМИНИСТРАЦИИ ПЕРМСКОГО МУНИЦИПАЛЬНОГО ОКРУГА**

РЕШЕНИЕ

о размещении объектов № 683

Пермский край
Пермский округ

04.04.2023

Комитет имущественных отношений администрации Пермского муниципального округа разрешает Акционерному обществу «Газпром газораспределение Пермь» (ИНН 5902183841, ОГРН 1025900512670, почтовый адрес: 614000, г. Пермь, ул. Петропавловская, 43)

размещение объекта «газопровод давлением до 1,2 Мпа, для размещения которого не требуется разрешения на строительство»

на землях муниципальная собственность и государственная собственность на которые не разграничена

на срок 1 год с 04.04.2023 г. по 04.04.2024 г.

Местоположение: Пермский край, Пермский м.о., д. Болгары, ул. Луговая, к дому 13.

Приложение: схема предполагаемых к использованию земель или части земельного участка.

Особые условия использования:

1. При размещении объекта учесть параметры ширины проезда улично-дорожной сети, во избежание сужения полосы отвода дороги.
2. Получение разрешения на производство земляных работ.

Председатель комитета
имущественных отношений
администрации Пермского
муниципального округа



(подпись, печать)

Д.В. Ракицкий

Схема предполагаемых к использованию земель или части земельного участка

Объект: Газопровод давлением до 1,2 Мпа, для размещения которого не требуется разрешения на строительство

Местоположение: расположенных по адресу: Пермский край, м.о. Пермский, д. Болгары, ул. Луговая, к дому 13

Площадь земель или части земельного участка, кв.м.: 2350

Категория земель: земли населенных пунктов

Вид разрешенного использования: -

Описание границ смежных землепользователей:









От точки н1 до точки н2 - земельный участок с кадастровым номером 59:32:4090017:2045
 От точки н2 до точки н8 - земельный участок с кадастровым номером 59:32:0710001:1424
 От точки н8 до точки н11 - земельный участок с кадастровым номером 59:32:0710001:1402
 От точки н11 до точки н13 - земли общего пользования
 От точки н13 до точки н16 - земельный участок с кадастровым номером 59:32:0710001:1411
 От точки н17 до точки н18 - земли общего пользования
 От точки н18 до точки н20 - земельный участок с кадастровым номером 59:32:0710001:1421
 От точки н20 до точки н23 - земли общего пользования
 От точки н23 до точки н24 - земельный участок с кадастровым номером 59:32:4090017:2045

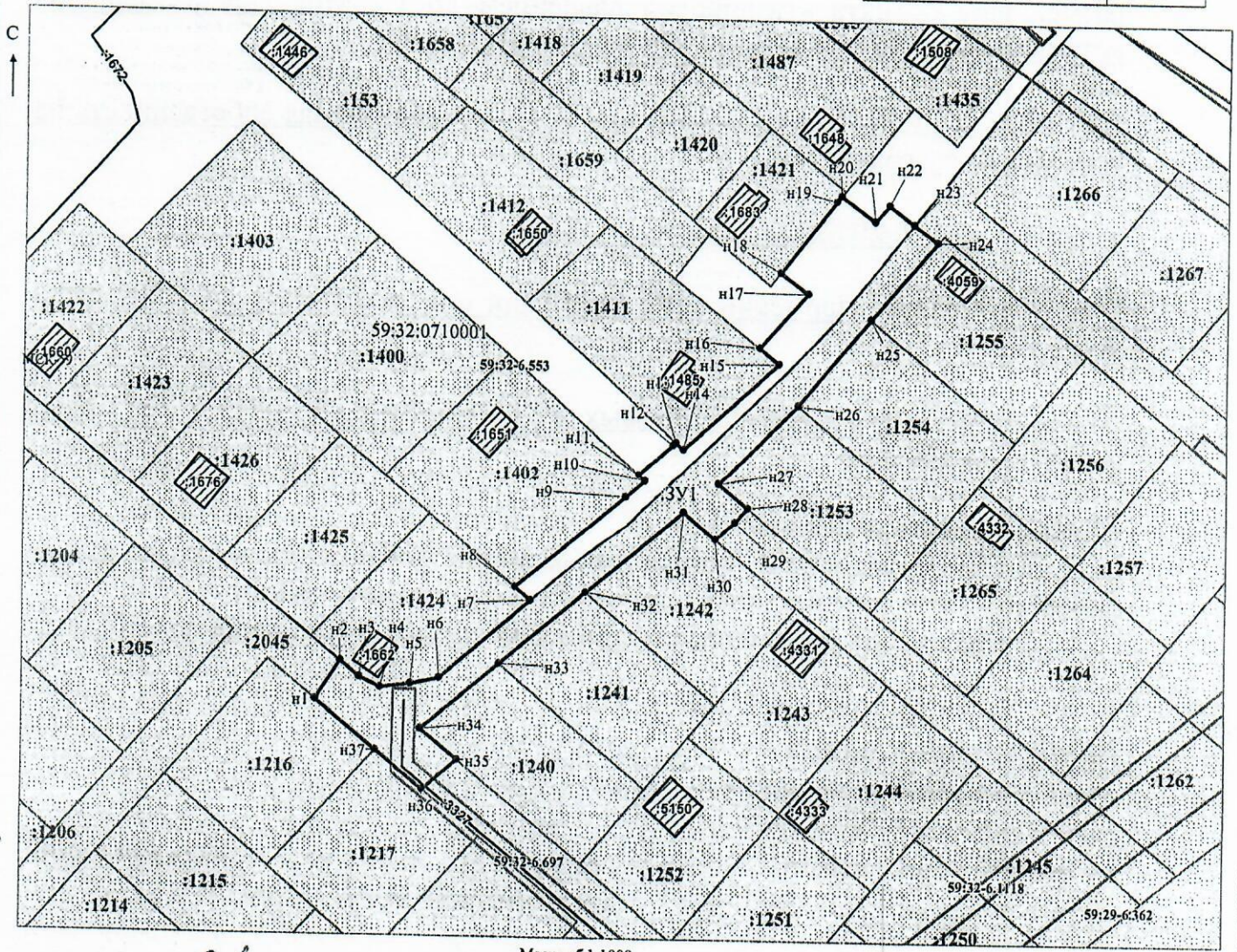
От точки н24 до точки н25 - земельный участок с кадастровым номером 59:32:4090017:1255
 От точки н25 до точки н26 - земельный участок с кадастровым номером 59:32:4090017:1254
 От точки н26 до точки н28 - земельный участок с кадастровым номером 59:32:4090017:1253
 От точки н28 до точки н30 - земельный участок с кадастровым номером 59:32:4090017:2045
 От точки н30 до точки н32 - земельный участок с кадастровым номером 59:32:4090017:1242
 От точки н32 до точки н33 - земельный участок с кадастровым номером 59:32:4090017:1241
 От точки н33 до точки н35 - земельный участок с кадастровым номером 59:32:4090017:1240
 От точки н35 до точки н36 - земельный участок с кадастровым номером 59:32:4090017:2045
 От точки н36 до точки н37 - земельный участок с кадастровым номером 59:32:4090017:1217
 От точки н37 до точки н1 - земельный участок с кадастровым номером 59:32:4090017:1216


Каталог координат, м

№ точки границы	X	Y
н1	500276.07	2207836.94
н2	500284.55	2207842.37
н3	500281.12	2207846.52
н4	500278.90	2207851.08
н5	500279.74	2207857.91
н6	500281.12	2207864.18
н7	500298.59	2207884.42
н8	500301.60	2207880.88
н9	500322.19	2207905.53
н10	500325.83	2207909.86
н11	500327.14	2207908.39
н12	500333.85	2207916.12
н13	500334.50	2207916.69
н14	500332.91	2207918.44
н15	500352.07	2207939.72
н16	500355.65	2207935.28
н17	500367.98	2207946.12
н18	500372.70	2207939.86
н19	500388.89	2207952.21
н20	500390.19	2207953.20
н21	500384.54	2207960.70
н22	500388.23	2207963.92
н23	500383.98	2207969.44
н24	500379.95	2207974.68
н25	500362.27	2207960.04
н26	500342.94	2207944.02
н27	500325.34	2207926.42
н28	500319.96	2207932.92
н29	500316.78	2207930.12
н30	500312.95	2207925.72
н31	500318.82	2207918.62
н32	500300.50	2207896.71
н33	500284.40	2207877.46
н34	500269.89	2207860.11
н35	500263.07	2207868.35
н36	500256.42	2207860.70
н37	500265.09	2207850.21
н1	500276.07	2207836.94

Условные обозначения:

-  - предполагаемый участок земель, на которых планируется размещение объекта
-  - границы и номер земельного участка, сведения о которых внесены в ЕГРН
-  - границы и номер объекта капитального строительства, сведения о которых внесены в ЕГРН
-  - граница кадастрового квартала
-  - зоны с особыми условиями использования территории, сведения о которых внесены в ЕГРН
-  - обозначение запрашиваемого земельного участка
-  - характеристическая точка границ земель или части земельного участка
-  - номер кадастрового квартала



Заявитель:  / Осипова А.Д.
 МП (подпись, расшифровка подписи)
 (для юридических лиц и индивидуальных предпринимателей)